

Technical drawing of a road layout, showing a central road section with various annotations and elevation data. The drawing includes several buildings and structures labeled with numbers and letters (e.g., 242, 244, 245, 265, 341, 342, 343, 344/1, 346, 351/1, 352/1, 353/1, 354/1, 355/1, 356/1, 357/1, 358/1, 359/1, 360/1, 361/1, 362/1, 363/1, 364/1, 365/1, 366/1, 367/1, 368/1, 369/1, 370/1, 371/1, 372/1, 373/1, 374/1, 375/1, 376/1, 377/1, 378/1, 379/1, 380/1, 381/1, 382/1, 383/1, 384/1, 385/1, 386/1, 387/1, 388/1, 389/1, 390/1, 391/1, 392/1, 393/1, 394/1, 395/1, 396/1, 397/1, 398/1, 399/1, 400/1, 401/1, 402/1, 403/1, 404/1, 405/1, 406/1, 407/1, 408/1, 409/1, 410/1, 411/1, 412/1, 413/1, 414/1, 415/1, 416/1, 417/1, 418/1, 419/1, 420/1, 421/1, 422/1, 423/1, 424/1, 425/1, 426/1, 427/1, 428/1, 429/1, 430/1, 431/1, 432/1, 433/1, 434/1, 435/1, 436/1, 437/1, 438/1, 439/1, 440/1, 441/1, 442/1, 443/1, 444/1, 445/1, 446/1, 447/1, 448/1, 449/1, 450/1, 451/1, 452/1, 453/1, 454/1, 455/1, 456/1, 457/1, 458/1, 459/1, 460/1, 461/1, 462/1, 463/1, 464/1, 465/1, 466/1, 467/1, 468/1, 469/1, 470/1, 471/1, 472/1, 473/1, 474/1, 475/1, 476/1, 477/1, 478/1, 479/1, 480/1, 481/1, 482/1, 483/1, 484/1, 485/1, 486/1, 487/1, 488/1, 489/1, 490/1, 491/1, 492/1, 493/1, 494/1, 495/1, 496/1, 497/1, 498/1, 499/1, 500/1, 501/1, 502/1, 503/1, 504/1, 505/1, 506/1, 507/1, 508/1, 509/1, 510/1, 511/1, 512/1, 513/1, 514/1, 515/1, 516/1, 517/1, 518/1, 519/1, 520/1, 521/1, 522/1, 523/1, 524/1, 525/1, 526/1, 527/1, 528/1, 529/1, 530/1, 531/1, 532/1, 533/1, 534/1, 535/1, 536/1, 537/1, 538/1, 539/1, 540/1, 541/1, 542/1, 543/1, 544/1, 545/1, 546/1, 547/1, 548/1, 549/1, 550/1, 551/1, 552/1, 553/1, 554/1, 555/1, 556/1, 557/1, 558/1, 559/1, 560/1, 561/1, 562/1, 563/1, 564/1, 565/1, 566/1, 567/1, 568/1, 569/1, 570/1, 571/1, 572/1, 573/1, 574/1, 575/1, 576/1, 577/1, 578/1, 579/1, 580/1, 581/1, 582/1, 583/1, 584/1, 585/1, 586/1, 587/1, 588/1, 589/1, 590/1, 591/1, 592/1, 593/1, 594/1, 595/1, 596/1, 597/1, 598/1, 599/1, 600/1, 601/1, 602/1, 603/1, 604/1, 605/1, 606/1, 607/1, 608/1, 609/1, 610/1, 611/1, 612/1, 613/1, 614/1, 615/1, 616/1, 617/1, 618/1, 619/1, 620/1, 621/1, 622/1, 623/1, 624/1, 625/1, 626/1, 627/1, 628/1, 629/1, 630/1, 631/1, 632/1, 633/1, 634/1, 635/1, 636/1, 637/1, 638/1, 639/1, 640/1, 641/1, 642/1, 643/1, 644/1, 645/1, 646/1, 647/1, 648/1, 649/1, 650/1, 651/1, 652/1, 653/1, 654/1, 655/1, 656/1, 657/1, 658/1, 659/1, 660/1, 661/1, 662/1, 663/1, 664/1, 665/1, 666/1, 667/1, 668/1, 669/1, 670/1, 671/1, 672/1, 673/1, 674/1, 675/1, 676/1, 677/1, 678/1, 679/1, 680/1, 681/1, 682/1, 683/1, 684/1, 685/1, 686/1, 687/1, 688/1, 689/1, 690/1, 691/1, 692/1, 693/1, 694/1, 695/1, 696/1, 697/1, 698/1, 699/1, 700/1, 701/1, 702/1, 703/1, 704/1, 705/1, 706/1, 707/1, 708/1, 709/1, 710/1, 711/1, 712/1, 713/1, 714/1, 715/1, 716/1, 717/1, 718/1, 719/1, 720/1, 721/1, 722/1, 723/1, 724/1, 725/1, 726/1, 727/1, 728/1, 729/1, 730/1, 731/1, 732/1, 733/1, 734/1, 735/1, 736/1, 737/1, 738/1, 739/1, 740/1, 741/1, 742/1, 743/1, 744/1, 745/1, 746/1, 747/1, 748/1, 749/1, 750/1, 751/1, 752/1, 753/1, 754/1, 755/1, 756/1, 757/1, 758/1, 759/1, 760/1, 761/1, 762/1, 763/1, 764/1, 765/1, 766/1, 767/1, 768/1, 769/1, 770/1, 771/1, 772/1, 773/1, 774/1, 775/1, 776/1, 777/1, 778/1, 779/1, 780/1, 781/1, 782/1, 783/1, 784/1, 785/1, 786/1, 787/1, 788/1, 789/1, 790/1, 791/1, 792/1, 793/1, 794/1, 795/1, 796/1, 797/1, 798/1, 799/1, 800/1, 801/1, 802/1, 803/1, 804/1, 805/1, 806/1, 807/1, 808/1, 809/1, 810/1, 811/1, 812/1, 813/1, 814/1, 815/1, 816/1, 817/1, 818/1, 819/1, 820/1, 821/1, 822/1, 823/1, 824/1, 825/1, 826/1, 827/1, 828/1, 829/1, 830/1, 831/1, 832/1, 833/1, 834/1, 835/1, 836/1, 837/1, 838/1, 839/1, 840/1, 841/1, 842/1, 843/1, 844/1, 845/1, 846/1, 847/1, 848/1, 849/1, 850/1, 851/1, 852/1, 853/1, 854/1, 855/1, 856/1, 857/1, 858/1, 859/1, 860/1, 861/1, 862/1, 863/1, 864/1, 865/1, 866/1, 867/1, 868/1, 869/1, 870/1, 871/1, 872/1, 873/1, 874/1, 875/1, 876/1, 877/1, 878/1, 879/1, 880/1, 881/1, 882/1, 883/1, 884/1, 885/1, 886/1, 887/1, 888/1, 889/1, 890/1, 891/1, 892/1, 893/1, 894/1, 895/1, 896/1, 897/1, 898/1, 899/1, 900/1, 901/1, 902/1, 903/1, 904/1, 905/1, 906/1, 907/1, 908/1, 909/1, 910/1, 911/1, 912/1, 913/1, 914/1, 915/1, 916/1, 917/1, 918/1, 919/1, 920/1, 921/

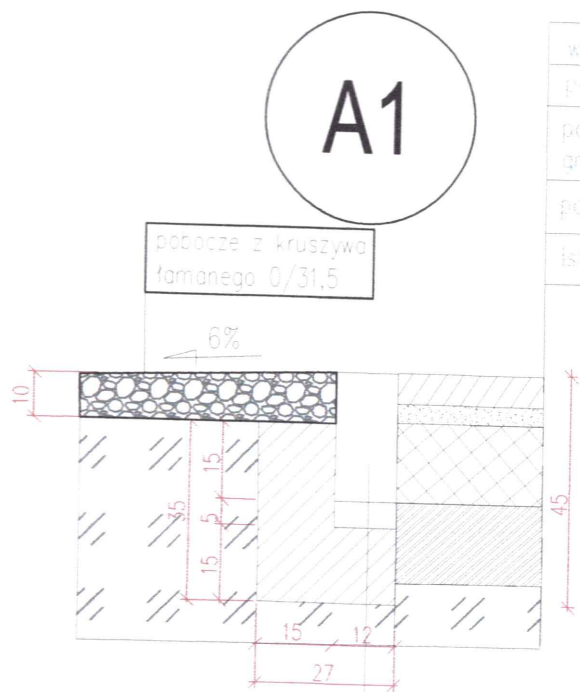
Inwestor:		Gmina Wępcz ul. Mickiewicza 22, 89-410 Wępcz	
Inicjator/projektujący:		PROJ-DROG Marcin Kwiatkowski ul. Mokra 4, 89-511 Ciekocyn	
Opis:	Remont drogi gminnej wewnętrznej na terenie działki 346 i budowa zjazdu	Faza:	Sk.
		Załącznik do zgłoszenia	1:50
Typy rysunki:		Opisowo:	Podp.
Plan zagospodarowania terenu	Marcin Kwiatkowski		
Data:	24.04.2024r.	Numer rysunku:	1
		Numer strony:	17

NIMELETA JEZDNI OD KM 0+000 DO KM 0+161

POZIOM PORÓWNAWCZY 113 m.n.p.m	Początek projektowanej drogi											
RZĘDNE NIWELETY JEZDNI	113.51	113.61	114.09	113.97	113.85	113.80	113.70	113.66	113.55	113.55	113.00	Koniec projektowanej drogi
POCHYLENIE PODŁUŻNE I ŁUKI PIONOWE	<div><div><div><div></div><div>$L=43,00m$ $i=0,013\%$</div></div><div><div></div><div>$L=109,00m$ $i=0,004\%$</div></div><div><div></div><div>$L=9,00m$ $i=6,1\%$</div></div></div></div>											
RZĘDNE TERENU	113.51	113.60	114.34	114.00	113.80	113.80	113.80	113.86	113.75	113.60	113.00	
PROSTE I ŁUKI POZIOME	<div>PROSTA $L=132,00m$</div> <div>ŁUK POZIOMY $R=7,00m$ $L=10,00m$</div> <div>PROSTA $L=12,00m$</div>											
ODLEGŁOŚĆ	0.00	15.00	43.00	63.00	79.00	96.00	116.00	129.00	136.00	142.00	152.00	161.00
KM I HEKTOMETRY	<div><div>0</div><div>1</div></div>											

Nazwa: Gmina Węchocin ul. Mickiewicza 22, 89-410 Węchocin				
Inicjały podpisu: PROJ.3806 Marcin Kwiatkowski ul. Micka 4, 89-411 Czerzyn				
Data:	Rodzaj:	Temat:	Data:	Strona:
24.04.2024r.	Plan zagospodarowania terenu	Zmiana w opisie	14.09	1
Tłum. / rys.:	(oprac.)	Data:	Data:	Strona:
24.04.2024r.	Marcin Kwiatkowski	14.09	14.09	1

SZCZEGÓŁY KONSTRUKCYJNE

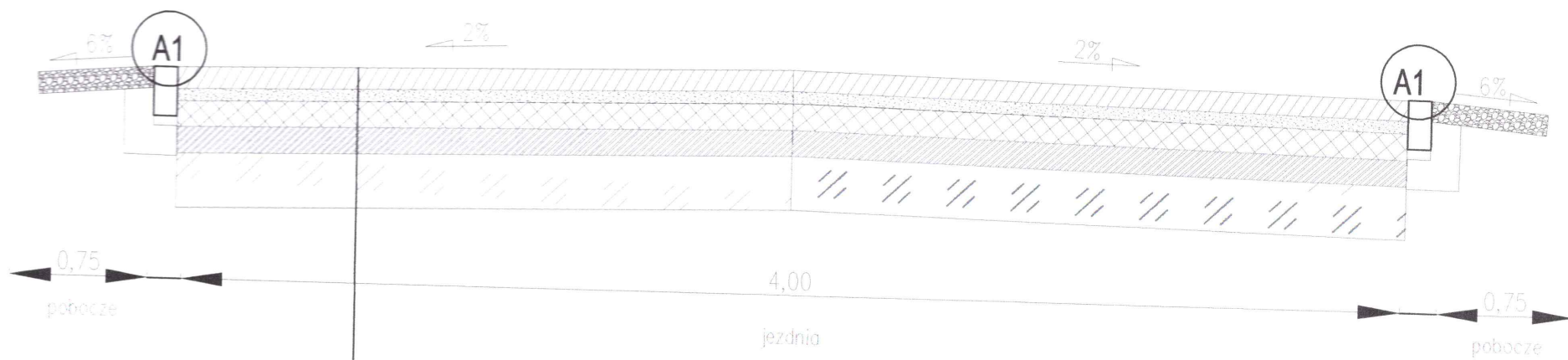


warstwa ścieralna z elementów betonowych gr. 8 cm
podsyпка cem.-piask. 1:5- gr 4cm
podbudowa z kruszywa łamanego stabilizowanego mechanicznie 0/31,5 gr 15cm
podbudowa-stabilizacja RM=2,5 MPa gr 10cm
istniejąca nawierzchnia


krawężnik betonowy 12x25cm
podsyпка cementowo-piaskowa 1:4 gr. 5cm
ława z betonu C ₂₅ gr. 15cm

Inwestor: Gmina Więcbork ul. Mickiewicza 22, 89-410 Więcbork			
Jednostka projektująca: PROJ-DROG Marcin Kwiatkowski ul. Mokra 4, 89-511 Cekcyn			
Opis: Remont drogi gminnej wewnętrznej na terenie działki 346	Typ: Projekt Wykonawczy	Temat: drogowa	Skala: 1:500
	Opracował: Marcin Kwiatkowski	Podpis: 	
Tytuł rysunku: Szczegóły konstrukcyjne			
Data: 24.10.2024r.		Numer rysunku: 4	Numer strony: 20

PRZEKRÓJ NORMALNY



warstwa scieradna z elementów betonowych gr 8 cm
podsyпка cem.-piask. 1:5- gr 4cm
podbudowa z kruszywa łamanego stabilizowanego mechanicznie 0/31,5 gr 15cm
podbudowa-stabilizacja RM=2,5 MPa gr 10cm
istniejąca nawierzchnia

Inwestor: Gmina Węcbork ul. Mickiewicza 22, 89-410 Węcbork			
Jednostka projektująca: PROJ-DROG Marcin Kwiatkowski ul. Mokra 4, 89-511 Cekcyn			
Opis: Remont drogi gminnej wewnętrznej na terenie działki 346	Faza: Projekt Wykonawczy	Skala: 1:500	<div>Podpis: </div>
	Opracował: Marcin Kwiatkowski		
Treść rysunku : Przekrój normalny			
Data : 24.10.2024r.	Numer rysunku : 3	Numer strony : 19	